r_emiro.Giunta - Rep. CG 12/09/2022.0000047.E

DATI TECNICI FUNZIONALI

LETTI DI POSA
RIPRISTINI MORFOLOGICI
PARALLELISMO
AREE SOGGETTE A V.P.E.
IMPIANTO IN PROGETTO
STRADE DI ACCESSO DEFINITIVE
ALLARGAMENTI
STRADE DI ACCESSO PROVVISORIE ALLE AREE DI PASSAGGIO
PIAZZOLE PROVVISORIE PER MATERIALI
FUNZIONI DEL "PUNTO"

CONFINI AMMINISTRATIVI

DATI CARATTERISTICI

DATI DI COSTRUZIONE

PRESSIONE DI PROGETTO 100.0 bar
PRESSIONE MASSIMA DI ESERCIZIO (MOP) 80.0 bar
GRADO DI UTILIZZAZIONE DICHIARATO f - 0.57

REALIZZATO IN CONFORMITA' AL D.M. 17/04/2008
CONFORMITA' AL D.M NUMERO D.M. 17/04/2008
PER MODIFICHE REALIZZATE SUCCESSIVAMENTE

RIVESTIMENTO GIUNTI DI SALDATURA

Fasce Termorestringenti

DATI GENERALI

DN 650 SP 17.6 [UNI-EN] 2586.00 m

LUNGHEZZA TOTALE IMPIANTO 2586.00 m.

FASE EMISSIONE Progetto

PLANIMETRIA 1:2000

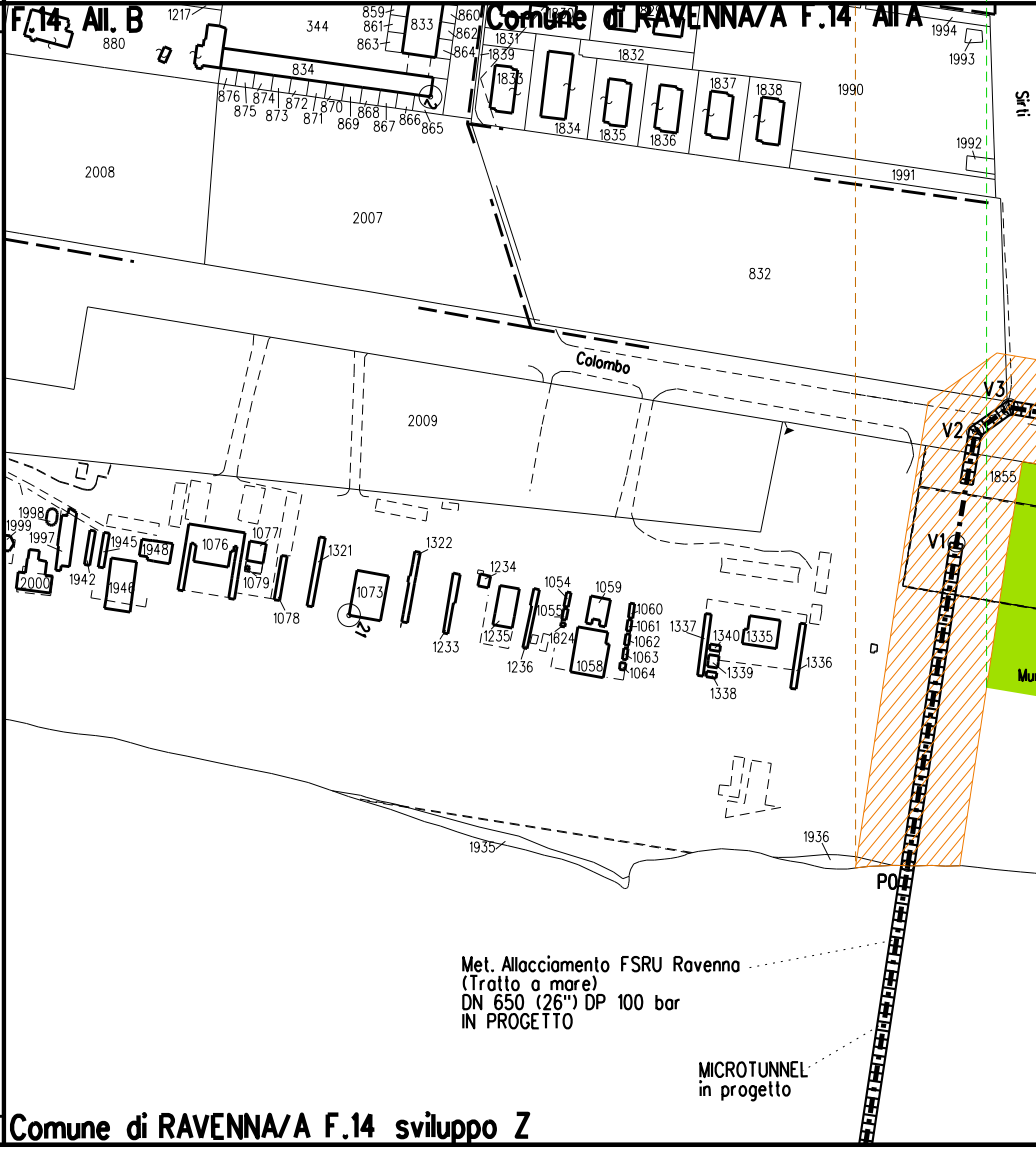
F.14 All. B
Comune di RAVENNA/A F.14 All A
Colombo
V3
V2
V1
P0
Met. Allacciamento FSRU Ravenna
(Tratto a mare)
DN 650 (26") DP 100 bar
IN PROGETTO
MICROTUNNEL
in progetto
Comune di RAVENNA/A F.14 sviluppo Z
2008
2007
2009
832
834
880
344
1990
1991
1992
1993
1994
1855
1935
1936

CONFINI AMMINISTRATIVI

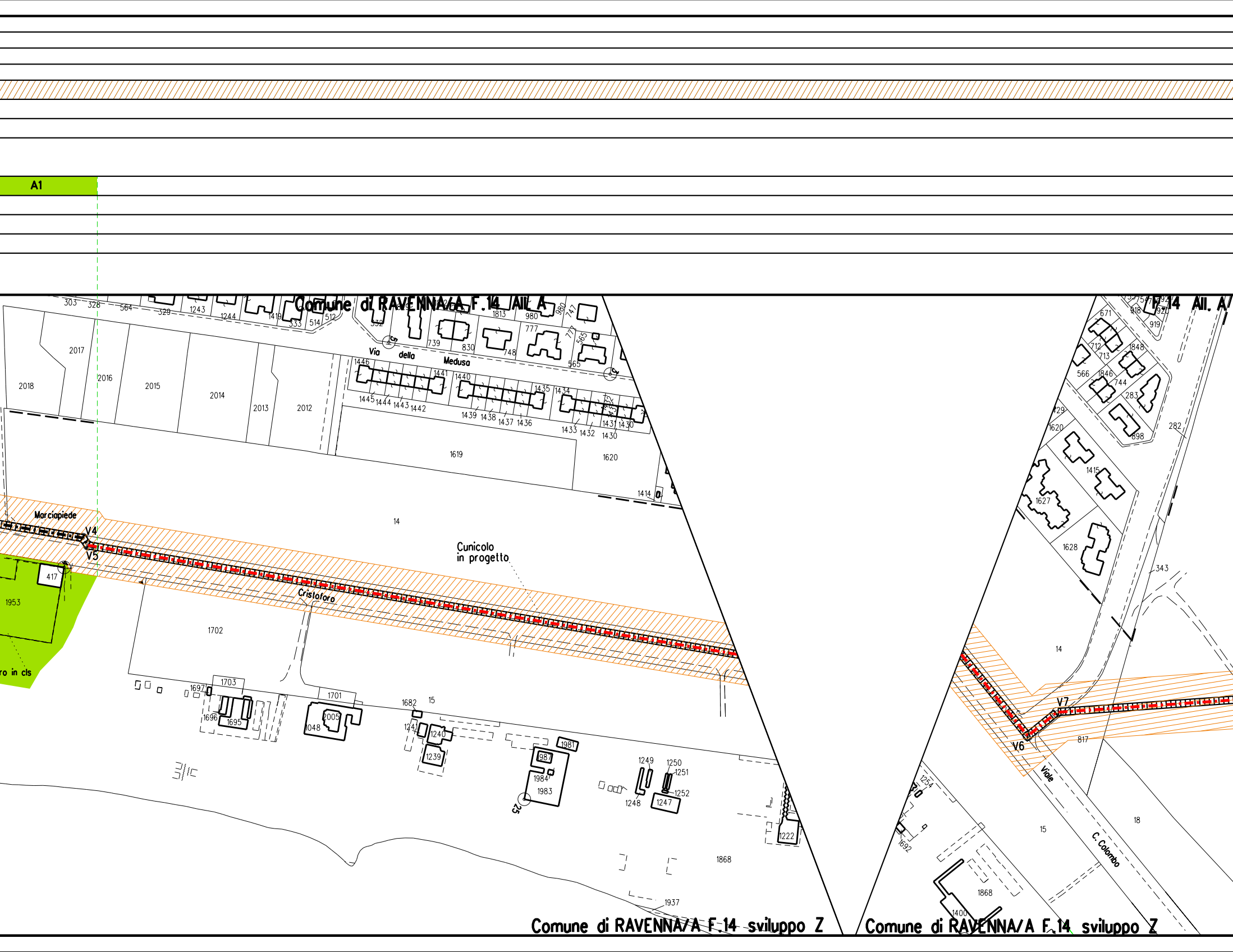
A1
Comune di RAVENNA/A F. 14 All. A
F. 14 All. A
Comune di RAVENNA/A F. 14 sviluppo Z
Comune di RAVENNA/A F. 14 sviluppo Z
Via della Medusa
Marciapiede
V4
V5
V6
V7
Cunicolo in progetto
Cristoforo
Viale C. Colombo
ro in cls
14
15
18
817
1702
1703
1701
1619
1620
1868
1953
417
2012
2013
2014
2015
2016
2017
2018
1627
1628
1415
343
282

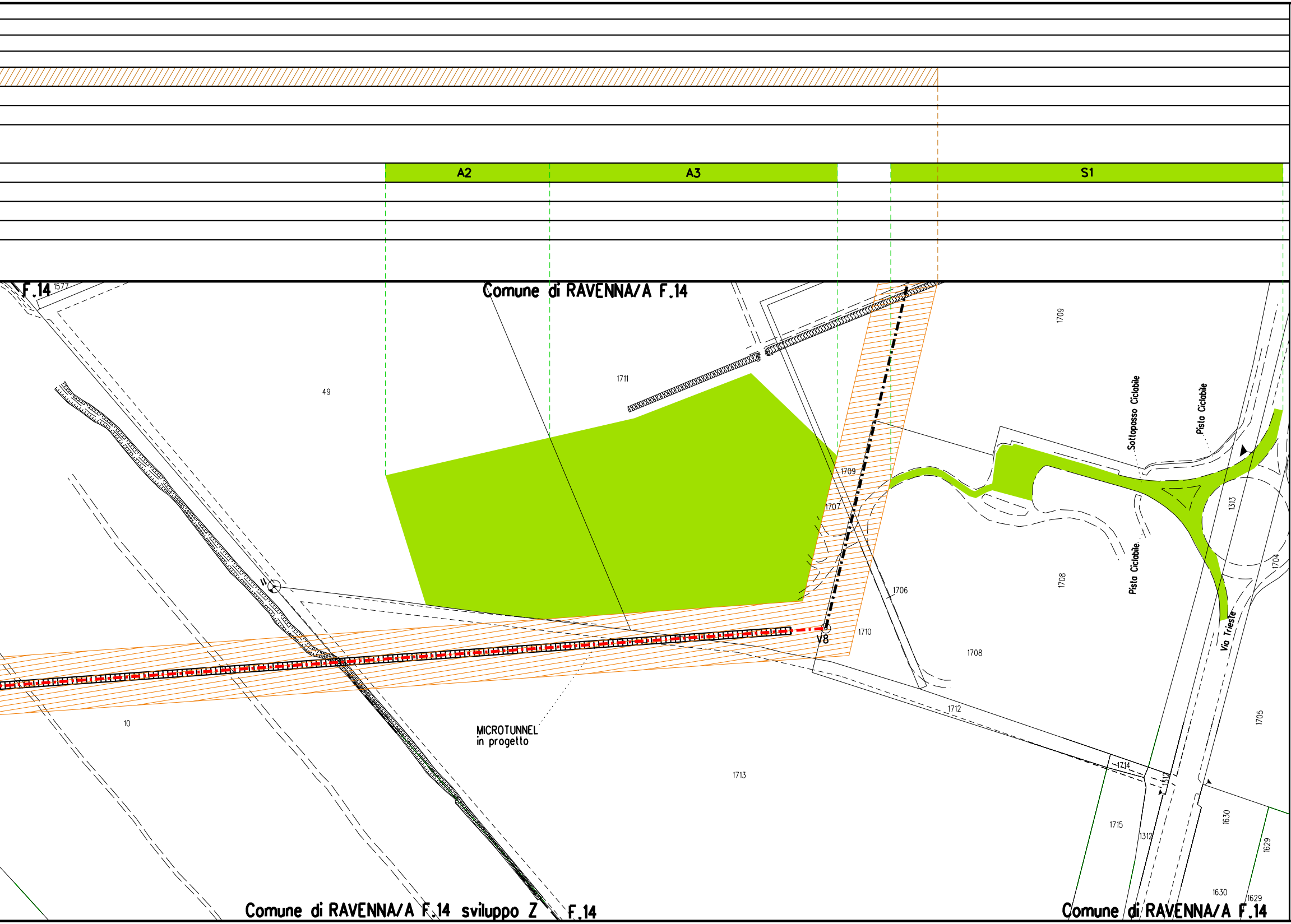
A2
A3
S1
F.14
1577
Comune di RAVENNA/A F.14
1709
1711
49
Sottopasso Ciclabile
Pista Ciclabile
1709
1707
1313
1708
Pista Ciclabile
1704
1706
1710
V8
1708
Via Trieste
1712
10
MICROTUNNEL
in progetto
1713
1714
1312
1705
1715
1312
1630
1629
1630
1629
Comune di RAVENNA/A F.14 sviluppo Z
F.14
Comune di RAVENNA/A F.14

LEGENDA

▨	Fascia di vincolo preordinato all' esproprio (v.p.e.) coincidente con la fascia di servitu'
▨ A	Ampliamento impianto esistente
▨ S	Strade di accesso definitive
🟩	Aree di occupazione temporanea
🟩 A	Allargamenti in corrispondenza di fiumi/infrastrutture esistenti
🟩 S	Strade di accesso provvisorie alle aree di passaggio
🟩 P	Piazzole provvisorie per i materiali
🟨	Impianti in progetto
⬜	Impianti esistenti
-·-·-	Tracciato di progetto ottimizzato
-·-·-	Tracciato di progetto originario
-·-·-	Altri metanodotti in progetto
-·-·-	Condotta in progetto da altra opera
-·-·-	Condotta in esercizio
-·-·-	Condotta da dismettere
	Attraversamento con Tubo di Protezione
	Attraversamento in Microtunnel/Cunicolo in CLS
	Attraversamento in TOC
◎ V1	Vertice
○ P2	Picchetto
⋈	Punto di intercettazione di linea
	Punto di intercettazione di derivazione importante - linea
	Punto di intercettazione di derivazione importante - derivazione
	Punto di intercettazione con discaggio di allacciamento
	Punto di intercettazione di derivazione importante con discaggio - linea
	Punto di intercettazione di derivazione importante con discaggio - derivazione
	Punto di intercettazione di derivazione semplice stacco da linea
L/R	Punto di lancio e ricevimento pigs

Nota: Fogli Catastali aggiornati a Giugno 2022

Il presente disegno e' di proprieta' aziendale - La societa' tutelera' i propri diritti a termine di legge.

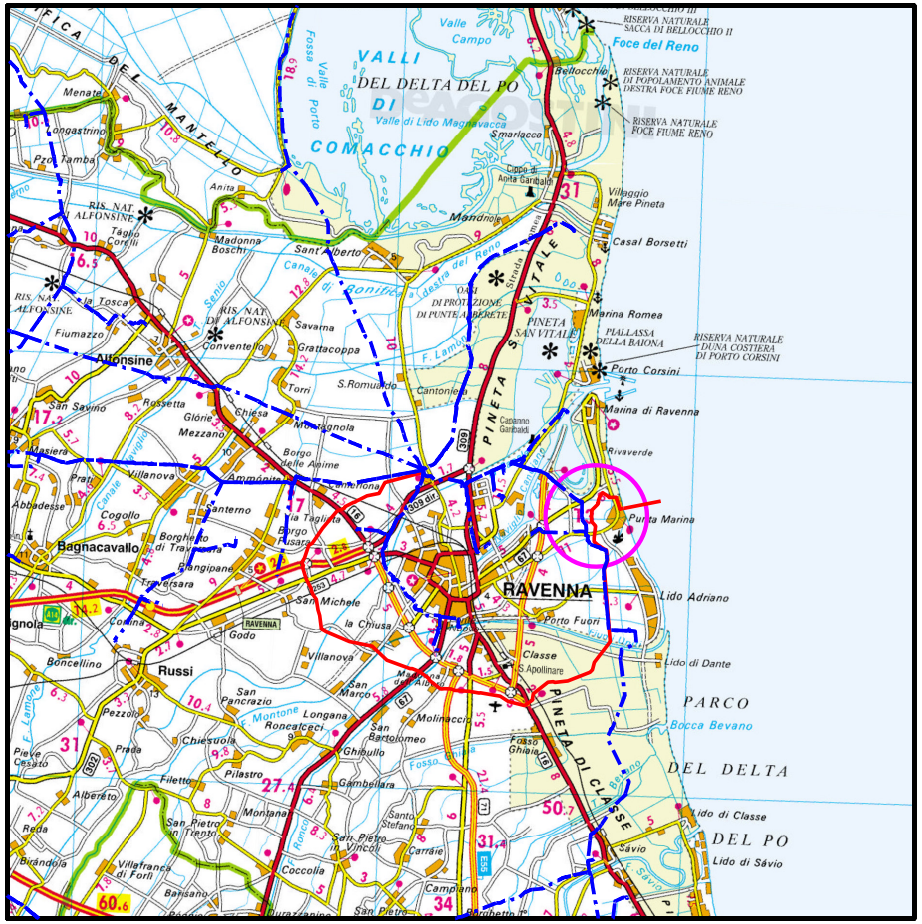

VALLI DEL DELTA DEL PO DI COMACCHIO
Alfonsine
Bagnacavallo
Russi
RAVENNA
Marina di Ravenna
Porto Corsini
Punta Marina
Lido Adriano
Lido di Dante
Lido di Classe
Lido di Savio
PARCO DEL DELTA DEL PO

COROGRAFIA SCALA 1:250.000

Nel Comune di RAVENNA

0	09/09/2022	EMISSIONE PER PERMESSI	D.BOLLETTA	A.GIGLIOTTI	M.BEGINI
Rev.	DATA	DESCRIZIONE	ELABORATO	VERIFICATO	APPROVATO

snam

PROGETTISTA techfem

Rif.TFM: 011-PJM22-001-20-DT-8E-5518

COMMESSA NQ/R22178

CODICE TECNICO ----

Met. Allacciamento FSRU Ravenna (Tratto a terra)
DN 650 (26") DP 100 bar

DIS. N. PG-VPE2000-8E-35518

REVISIONE 0

PLANIMETRIA CATASTALE CON VPE ED AREE
AD OCCUPAZIONE TEMPORANEA
OTTIMIZZAZIONE 2 - OTTIMIZZAZIONE 3

FG. 1 DI 1

SCALA 1:2000